



Jiná ověření:

Paré:

Orientační schéma:



Razítko oprávněné osoby:

Podpis:

Datum:

Revize:	Datum:	Popis:	Kontroloval:
-	-	-	-
002	31.01.2024	Definitivní odevzdání dokumentace po pozemkových úpravách	Vojtěch Moravec
01	31.01.2021	Definitivní odevzdání dokumentace	Vojtěch Moravec
P1	14.07.2020	Dokumentace k připomínkám	Vojtěch Moravec

Stavebník/Investor:	Správa železnic, státní organizace		SPRÁVA ŽELEZNIC
Adresa:	Dlážděná 1003/7, 110 00 Praha 1		
Zástupce investora:	Stavební správa východ		
Adresa:	Nerudova 1, 779 00 Olomouc		

Zhotovitel díla:	PROJEKT servis spol. s r.o.		PROJEKT servis
Adresa:	U Elektry 830/2b, 198 00 Praha 9		
Kontakt:	T: +420 281 090 860 E: firma@projekt-servis.cz		
Zhotovitel objektu:	PROJEKT servis spol. s r.o.		PROJEKT servis
Adresa:	U Elektry 830/2b, 198 00 Praha 9		
Kontakt:	T: +420 281 090 860 E: firma@projekt-servis.cz		
Hlavní projektant (HIP):	Ing. Stanislav Melichar	Specialista:	Ing. Vilém Hrdina

Název stavby/akce:	Náhrada přejezdu P4919 v km 342,352 trati Česká Třebová - Praha	Označení investora: S5213510035
		Označení zhotovitele: ZAK-2019/37
Název části:	Geodetický podklad pro projektovou činnost podle jiných právních předpisů	Označení části: E.5.2
Název objektu/díle části:	Majetkoprávní část	Označení objektu/komplexu: -
Název přílohy:	Pozemky a stavby dotčené stavbou	Číslo přílohy: 3.001
Název díle části přílohy:	-	
Odpovědný projektant:	Zpracovatel přílohy: Ing. Martin Koudelka	Měřítko: - Formáty: A4
Kraj:	Katastrální území: Stary Kolín [755052]	TUDU: 1501
Středočeský		Smluvní datum zpracování: 31.01.2024

Označení investora: 5 2 1 3 5 1 0 0 3 5 - D S P - - E 5 2 X X - X X X X X X X X - X X - 3 - 0 0 1 - 0 0 2
Stupeň dokumentace: Část: Objekt: Podobjekt: Příloha: Revize:

[Prostor pro další informace]

Obsah:

1.	IDENTIFIKAČNÍ ÚDAJE	3
1.1	Údaje o stavbě	3
1.2	Údaje o žadateli	5
1.3	Údaje o zpracovateli dokumentace	5
1.4	Zpracovatel části dokumentace	6
2.	VŠEOBECNÉ ÚDAJE O STAVBĚ	7
3.	PŘEHLED VÝCHOZÍCH PODKLADŮ	8
4.	STÁVAJÍCÍ INŽENÝRSKÉ SÍŤ.	9
5.	PŘÍLOHY	10

1. IDENTIFIKAČNÍ ÚDAJE

1.1 Údaje o stavbě

Název stavby	
Náhrada přejezdu P4919 v km 342,352 trati Česká Třebová – Praha	
ISPROFIN	5213510035
ISPROFOND	3273514800
Stupeň dokumentace	Dokumentace pro stavební povolení Projektová dokumentace pro provádění stavby

a) místo stavby;

Místo stavby	
Kraj:	Středočeský
Okres:	Kolín
Katastrální území:	Starý Kolín [755052]
Místo stavby:	Trať: Česká Třebová – Praha Identifikace přejezdu: P4919 Evidenční km: 342,352 Skutečný km: 342,352 Místní název: u Klejnárky
Pozemky:	viz Majetkoprávní část (E.5 Geodetická dokumentace)



b) předmět dokumentace;

Předmět dokumentace
Nová stavba




c) širší vztahy.

Širší vztahy (charakteristika stavby)	
Trať podle Prohlášení o dráze:	540 00 Česká Třebová – Kolín
Trať podle NJŘ / TTP:	501A Česká Třebová – Praha – Libeň
Trať podle KJŘ	010 Kolín – Česká Třebová
Traťový úsek TU:	1501 Česká Třebová os. n. (vč.)(bez s) – Praha Masarykovo nádraží (včet)
Definiční úsek DU:	26 Záboří nad Labem - Kolín
Kategorie dráhy:	C – celostátní dráha
Kategorie dráhy podle TSI:	P3 (osobní) / F1 (nákladní)
Součást sítě TEN-T	Ano
Traťová třída zatížení:	D4 (22,5t / 8t)
Trakční soustava:	Závislá 3kV
Počet traťových kolejí:	2
Max. traťová rychlost na přejezdu: 160 km/h	




1.2 Údaje o žadateli

Údaje o žadateli		
Investor:	Správa železnic, státní organizace Dlážděná 1003/7 110 00 PRAHA 1 IČ: 70 99 42 34 DIČ: CZ 70 99 42 34	
Zastoupená:	Stavební správa východ Nerudova 1, 779 00 Olomouc	
Hlavní inženýr stavby:	Ing. Miroslavem Bocákem	

1.3 Údaje o zpracovateli dokumentace

Údaje o zpracovateli projektové dokumentace		
Generální dodavatel dokumentace:	PROJEKT servis spol. s r.o. U Elektry 830/2b 198 00 Praha 9 - Hloubětín IČ: 49 82 31 41 DIČ: CZ 49 82 31 41	
Hlavní projektant (HIP):	Ing. Stanislav Melichar PROJEKT servis, spol. s r.o. e-mail: stanislav.melichar@projekt-servis.cz	
Zástupce HIPa:	Ing. Martin Koudelka PROJEKT servis, spol. s r.o. e-mail: martin.koudelka@projekt-servis.cz	

1.4 Zpracovatel části dokumentace

Zodpovědný projektant části:	Ing. Martin Koudelka PROJEKT servis, spol. s r.o. e-mail: martin.koudelka@projekt-servis.cz	
Vypracoval:	Vojtěch Moravec PROJEKT servis, spol. s r.o. e-mail: vojtech.moravec@projekt-servis.cz	
Specialista části:	Ing. Vilém Hrdina PROJEKT servis, spol. s r.o.	

2. VŠEOBECNÉ ÚDAJE O STAVBĚ

Stavba je realizována v extravilánu podél železniční trati Česká Třebová – Praha od km. 342,200 do km 343,400, TÚ 1501 Česká Třebová os.n. (vč.) (bez s.) – Praha Masarykovo nádraží (včet.). DÚ 26 Záboří nad Labem – Kolín. V současném stavu jsou na daném úseku trati dva železniční přejezdy P4919 (ev.km. 342,352) a P4920 (ev.km. 343,291). Je navrženo zrušení přejezdu P4919 a vybudování náhradní komunikace pro přístup na pole a do osady nedaleko přejezdu P4919.

Jedná se o novostavbu, která řeší náhradní komunikace za zrušený přejezd P4919. Stavba má dva stavební objekty pozemních komunikací.

Náhradní komunikace pro automobily bude napojena na silnici třetí třídy III/3275 u přejezdu P4920 v ev. km 343,291. Komunikace bude končit u přejezdu P4919 (navrženého ke zrušení) napojením na místní účelovou komunikaci.

Náhradní komunikace pro pěší a cyklisty bude napojena na místní účelovou komunikaci u přejezdu P4919 (navrženého ke zrušení) a na pěšinu vyšlapanou na louce u železničního mostu v ev. km 342,246 trati Česká Třebová – Praha.

V rámci rušení přejezdu P4919 je navrhována nová náhradní komunikace pro pěší a cyklisty, na kterou bude přesunuta stávající žlutá turistická stezka. Náhradní komunikace je vedena přes řeku Klejnárku a z tohoto důvodu je navržena nová lávka.

3. PŘEHLED VÝCHOZÍCH PODKLADŮ

- Obchodní podmínky pro zhotovení „Dokumentace pro stavební povolení, zhotovení dokumentace pro provádění stavby a výkon autorského dozoru“
- Všeobecné technické podmínky dokumentace staveb
- Zvláštní technické podmínky „Projektová dokumentace pro stavební povolení a Projektové dokumentace pro provádění stavby“
- Pokyn k obnovení projekčních prací na dokumentaci stavby
- Zápisy z profesních porad a místních šetření
- Místní šetření;
- Vlastní fotodokumentace pořízená při prohlídkách;
- Související zákony, vyhlášky, předpisy, normy a směrnice, VL atd.
- Územně plánovací dokumentace
- Průzkumy
- geodetické a mapové podklady;
- Informace z katastru nemovitostí o pozemcích dotčených stavbou a sousedních, zdroj Katastrální úřad pro Pardubický kraj, <http://nahliznidokn.cuzk.cz/> a mapový podklad, část dokumentace I.6 „Geodetické a mapové podklady“;
- Podrobné geodetické zaměření polohopisu a výškopisu zájmového území stavby zpracovatel CheckTerra, část dokumentace E.5.6 „Geodetické a mapové podklady“.

ZADAVATELEM POSKYTNUTÉ MAPOVÉ PODKLADY:

Pro zaměření bylo použito bodové pole TÚ 1501 poskytnuté správcem ŽBP, které splňuje TKP staveb státních drah.

Byly použity tyto body TÚ 1501:

- 1306; 1307; 4781; 1308; 1309; 1310; 1311; 1312; 4310; 1997; 1998;

Body čerpány z webového prohlížeče <https://geoportal.cuzk.cz/>:

Body státní nivelační sítě:

- Jf02-12; Jf02-13; Jf02-14; Jf02-15; Jf02-16; 515; 519

4. STÁVAJÍCÍ INŽENÝRSKÉ SÍTĚ.

Průběh inženýrských sítí drážních a mimodrážních správců v prostoru stavby s vyznačením jejich tras a s vyjádřením správců zařízení, část dokumentace H.4 “Stanoviska vlastníků veřejné dopravní a technické infrastruktury“, orientačně zakresleny v části dokumentace C.3 „Koordinační situační výkres“.

5. PŘÍLOHY

<u>Seznam listů vlastnictví s uvedením vlastníků dotčených nemovitostí</u>	(příloha č.1)
<u>Seznam sousedních nemovitostí</u>	(příloha č.2)
<u>Seznam nemovitostí a jejich částí dotčených trvalým záborem</u>	(příloha č.3)
<u>Seznam nemovitostí a jejich částí dotčených dočasným záborem – ZPF</u>	(příloha č.4)
<u>Seznam nemovitostí a jejich částí dotčených věcným břemenem</u>	(příloha č.5)
<u>Nemovitosti ve vlastnictví České republiky s právem hospodařit s majetkem státu zastoupeného Správou Železnic, státní organizací</u>	(příloha č.6)
<u>Seznam listů vlastnictví s uvedením vlastníků dotčených nemovitostí ZPF</u>	(příloha č.7)
<u>Seznam pozemků do vzdálenosti 50 m – PUPFL</u>	(příloha č.8)

Seznam LISTŮ VLASTNICTVÍ s uvedením vlastníků dotčených nemovitostí

kategorizace území dle KN	stanice		délka LV od [m]	spoluř. podíl	jméno (název) vlastníka	adresa (údi) vlastníka	číslo parc.	výměra (m ²)	druh pozemku	způsob ochrany	BPEJ výměr (m ²)	využití	stavba	jiné právní vztahy	Navrhovaný stav						Věcné břemeno		
	od [m]	do [m]													výkup (m ²)	bez výkupu	nabyvatel	SOPS	MNO UMWZST	dotčený zábor (m ²)	SOPS	(m ²)	SOPS
Starý Kolín (755052)	342,3	81,1/1			Česká republika	Dědičství 1003/7, Nové Město, 11000 Praha 1	1696/1	30789	ostatní plocha			dřívha		Změna výměr obvodu území			47	Správa železnic, státní organizace	SO 401				
Starý Kolín (755052)	342,0	81,1/1			Česká republika	Dědičství 1003/7, Nové Město, 11000 Praha 1	2590	1300	ostatní plocha			dřívha					559	Správa železnic, státní organizace	SO 401				
Starý Kolín (755052)	342,2	780,1/1			Česká republika	Vřta Nejedlého 951/8, Sluzká Předměstí, 50003 Hradec Králové	2587	14755	vodní plocha			korýto vodního toku přirozené nebo umělé					107	Správa železnic, státní organizace	SO 401		162	SO 401	Správa železnic, státní organizace
Starý Kolín (755052)	342,3	343,8	81,1/1		Česká republika	Dědičství 1003/7, Nové Město, 11000 Praha 1	2591	36349	ostatní plocha			dřívha		Věcné břemeno (podle listiny)									
Starý Kolín (755052)	342,3	343,4	81,1/1		Správa železnic, státní organizace	Dědičství 1003/7, Nové Město, 11000 Praha 1	2681	468	ostatní plocha			ostatní komunikace					468	Správa železnic, státní organizace	SO 401				
Starý Kolín (755052)	342,3	343,4	81,1/1		Česká republika	Dědičství 1003/7, Nové Město, 11000 Praha 1	2682	8170	ostatní plocha			ostatní komunikace					8170	Správa železnic, státní organizace	SO 102				
Starý Kolín (755052)	342,4	342,4	10001,1/1		Správa železnic, státní organizace	Náměstí 117, 28123 Starý Kolín	2596	763	ostatní plocha			ostatní komunikace							SO 101		1	SO 101	
Starý Kolín (755052)	342,4	343,7	10001,1/1		Obec Starý Kolín	Náměstí 117, 28123 Starý Kolín	2273	6398	travní travní porost	ZPF	2 22,10 2 56,00	ostatní komunikace		Věcné břemeno (podle listiny)							9	SO 101	
Starý Kolín (755052)	342,4	343,7	10001,1/1		Obec Starý Kolín	Náměstí 117, 28123 Starý Kolín	2603	4445	ostatní plocha			ostatní komunikace		Věcné břemeno (podle listiny)						8	SO 101		
Starý Kolín (755052)	343,4	343,4	10001,1/1		Obec Starý Kolín	Náměstí 117, 28123 Starý Kolín	2602	2583	ostatní plocha			ostatní komunikace		Věcné břemeno (podle listiny)						119	SO 101		
Starý Kolín (755052)	343,3	343,8	900,1/1		Středočeský kraj	Zborovská 8/1/1, Smíchov, 15000 Praha 5	2601	7403	ostatní plocha			silnice		Věcné břemeno umístění a provoz elektrovozničního zařízení						104	SO 101		
Starý Kolín (755052)					Kraj Vysočina a Vysočina s.r.l., Praha 3	Zborovská 8/1/1, Smíchov, 15000 Praha 5																	

Seznam sousedních nemovitostí

katastrální území	číslo parc.	číslo LV	druh	jméno	adresa	podíl
Starý Kolín [755052]	1755/9	10001	ostatní plocha	Obec Starý Kolín	Náměstí 117, 28123 Starý Kolín	1/1
Starý Kolín [755052]	2106	737	orná půda	Ing. Jan Fišer	Sadová 340, 28002 Veltřuby	1/2
Starý Kolín [755052]	2106	737	orná půda	Ing. Jitka Genserova	Javorová 220, Cihelna, 53009 Pardubice	1/2
Starý Kolín [755052]	1908/1	81	ostatní plocha	Česká republika		
Starý Kolín [755052]	1908/1	81	ostatní plocha	Správa železnic, státní organizace	Dlážděná 1003/7, Nové Město, 11000 Praha 1	1/1
Starý Kolín [755052]	1951	10001	trvalý travní porost	Obec Starý Kolín	Náměstí 117, 28123 Starý Kolín	1/1
Starý Kolín [755052]	1952	966	ostatní plocha	Radek Baše	U pomniku padlých 9, 28123 Starý Kolín	1/2
Starý Kolín [755052]	1952	966	ostatní plocha	Lenka Bašová	U pomniku padlých 9, 28123 Starý Kolín	1/2
Starý Kolín [755052]	654/4	10001	trvalý travní porost	Obec Starý Kolín	Náměstí 117, 28123 Starý Kolín	1/1
Starý Kolín [755052]	2173	869	trvalý travní porost	Hana Březinová	Březinová Hana, Sokolovská 515, 28151 Velký Osek	1/4
Starý Kolín [755052]	2173	869	trvalý travní porost	Marie Fabiánová	Na Bukovině 1108, Bílé Předměstí, 53003 Pardubice	1/2
Starý Kolín [755052]	2173	869	trvalý travní porost	Vlastimil Sýkora	Kolínská 147, 28123 Starý Kolín	1/4
Starý Kolín [755052]	1908/13	81	ostatní plocha	Česká republika		
Starý Kolín [755052]	1908/13	81	ostatní plocha	Správa železnic, státní organizace	Dlážděná 1003/7, Nové Město, 11000 Praha 1	1/1
Starý Kolín [755052]	1908/14	10001	ostatní plocha	Obec Starý Kolín	Náměstí 117, 28123 Starý Kolín	1/1
Starý Kolín [755052]	1908/4	81	ostatní plocha	Česká republika		
Starý Kolín [755052]	1908/4	81	ostatní plocha	Správa železnic, státní organizace	Dlážděná 1003/7, Nové Město, 11000 Praha 1	1/1
Starý Kolín [755052]	1908/5	81	ostatní plocha	Česká republika		
Starý Kolín [755052]	1908/5	81	ostatní plocha	Správa železnic, státní organizace	Dlážděná 1003/7, Nové Město, 11000 Praha 1	1/1
Starý Kolín [755052]	1755/8	10001	ostatní plocha	Obec Starý Kolín	Náměstí 117, 28123 Starý Kolín	1/1
Starý Kolín [755052]	1696/12	81	ostatní plocha	Česká republika		
Starý Kolín [755052]	1696/12	81	ostatní plocha	Správa železnic, státní organizace	Dlážděná 1003/7, Nové Město, 11000 Praha 1	1/1
Starý Kolín [755052]	1931	81	ostatní plocha	Česká republika		
Starý Kolín [755052]	1931	81	ostatní plocha	Správa železnic, státní organizace	Dlážděná 1003/7, Nové Město, 11000 Praha 1	1/1
Starý Kolín [755052]	206/1	324	trvalý travní porost	Jitka Charvátová	Ke Kamenci 115, Bašta, 28123 Starý Kolín	1/1
Starý Kolín [755052]	207/34	324	zahrada	Jitka Charvátová	Ke Kamenci 115, Bašta, 28123 Starý Kolín	1/1
Starý Kolín [755052]	207/1	324	zahrada	Jitka Charvátová	Ke Kamenci 115, Bašta, 28123 Starý Kolín	1/1
Starý Kolín [755052]	207/2	324	ostatní plocha	Jitka Charvátová	Ke Kamenci 115, Bašta, 28123 Starý Kolín	1/1
Starý Kolín [755052]	1696/100	81	ostatní plocha	Česká republika		
Starý Kolín [755052]	1696/100	81	ostatní plocha	Správa železnic, státní organizace	Dlážděná 1003/7, Nové Město, 11000 Praha 1	1/1
Starý Kolín [755052]	631/2	862	ostatní plocha	SJM Petr Svoboda a Vladislava Svobodová	Mikoláše Alše 590, Kolín II, 28002 Kolín	1/1
Starý Kolín [755052]	1696/11	81	ostatní plocha	Česká republika		
Starý Kolín [755052]	1696/11	81	ostatní plocha	Správa železnic, státní organizace	Dlážděná 1003/7, Nové Město, 11000 Praha 1	1/1
Starý Kolín [755052]	st. 161	81	zastavěná plocha a nádvore	Česká republika		
Starý Kolín [755052]	st. 161	81	zastavěná plocha a nádvore	Správa železnic, státní organizace	Dlážděná 1003/7, Nové Město, 11000 Praha 1	1/1
Starý Kolín [755052]	190/1	88	zahrada	Pavel Vyšata	Na Kačina 182, 28123 Starý Kolín	1/1
Starý Kolín [755052]	190/1	88	zahrada	Petr Vyšata	Nádražní 193, 28123 Starý Kolín	
Starý Kolín [755052]	1623/34	10001	ostatní plocha	Obec Starý Kolín	Náměstí 117, 28123 Starý Kolín	1/1
Starý Kolín [755052]	205/5	30	zahrada	Ludmila Svobodová	Zahradní 261, 28123 Starý Kolín	1/1
Starý Kolín [755052]	205/6	315	zahrada	Jiří Doležal	Zahradní 262, 28123 Starý Kolín	1/1
Starý Kolín [755052]	205/7	270	zahrada	Miloslava Jichová	Zahradní 264, 28123 Starý Kolín	1/1
Starý Kolín [755052]	205/8	67	zahrada	SJM Jiří Kubát a Jindřiška Kubátová	Zahradní 265, 28123 Starý Kolín	1/1
Starý Kolín [755052]	205/36	146	zahrada	Šárka Petříková	Na obci 75, 28123 Starý Kolín	1/1
Starý Kolín [755052]	st. 672/1	81	zastavěná plocha a nádvore	Česká republika		
Starý Kolín [755052]	st. 672/1	81	zastavěná plocha a nádvore	Správa železnic, státní organizace	Dlážděná 1003/7, Nové Město, 11000 Praha 1	
Starý Kolín [755052]	1623/44	10001	ostatní plocha	Obec Starý Kolín	Náměstí 117, 28123 Starý Kolín	1/1
Starý Kolín [755052]	200	1246	zahrada	Miroslav Hrubeš	Na obci 103, 28123 Starý Kolín	1/1
Starý Kolín [755052]	st. 672/2	146	zastavěná plocha a nádvore	Šárka Petříková	Na obci 75, 28123 Starý Kolín	1/1
Starý Kolín [755052]	207/30	170	zahrada	Jaroslav Kvíz	Brankovická 1283, Kolín V, 28002 Kolín	1/1
Starý Kolín [755052]	207/29	98	zahrada	Kateřina Vokřalová	Zahradní 257, 28123 Starý Kolín	1/1
Starý Kolín [755052]	207/28	265	zahrada	Jaroslav Svoboda	Zahradní 258, 28123 Starý Kolín	1/1
Starý Kolín [755052]	207/27	75	zahrada	Ing. Anna Kučerová	Bryksova 762/44, Černý Most, 19800 Praha 9	1/1
Starý Kolín [755052]	207/26	305	zahrada	Michal Šíma	Zahradní 251, 28123 Starý Kolín	1/1
Starý Kolín [755052]	207/25	258	zahrada	Ondřej Spitzer	Kateřinská 205, 28123 Starý Kolín	1/1
Starý Kolín [755052]	207/24	258	zahrada	Ondřej Spitzer	Kateřinská 205, 28123 Starý Kolín	1/1
Starý Kolín [755052]	205/3	23	zahrada	Mgr. Radek Holeček	Zahradní 263, 28123 Starý Kolín	1/1
Starý Kolín [755052]	638/3	10001	lesní pozemek	Obec Starý Kolín	Náměstí 117, 28123 Starý Kolín	1/1
Starý Kolín [755052]	631/62	424	orná půda	CZ AGRO Servis a.s.	Opletalova 1284/37, Nové Město, 11000 Praha 1	1/4
Starý Kolín [755052]	631/62	424	orná půda	Dagmar Darkinová	Šlukovská 315/14, Střížkov, 19000 Praha 9	1/4
Starý Kolín [755052]	631/62	424	orná půda	Kateřina Pospíšilová	Luční 219, 25225 Ofech	1/2
Starý Kolín [755052]	631/61	424	ostatní plocha	CZ AGRO Servis a.s.	Opletalova 1284/37, Nové Město, 11000 Praha 1	1/4
Starý Kolín [755052]	631/61	424	ostatní plocha	Dagmar Darkinová	Šlukovská 315/14, Střížkov, 19000 Praha 9	1/4
Starý Kolín [755052]	631/61	424	ostatní plocha	Kateřina Pospíšilová	Luční 219, 25225 Ofech	1/2
Starý Kolín [755052]	195/1	10001	trvalý travní porost	Obec Starý Kolín	Náměstí 117, 28123 Starý Kolín	1/1
Starý Kolín [755052]	190/2	10001	trvalý travní porost	Obec Starý Kolín	Náměstí 117, 28123 Starý Kolín	1/1
Starý Kolín [755052]	631/58	862	ostatní plocha	SJM Petr Svoboda a Vladislava Svobodová	Mikoláše Alše 590, Kolín II, 28002 Kolín	1/1
Starý Kolín [755052]	631/59	1310	ostatní plocha	Kuripaka, s.r.o.	Salvátorská 931/8, Staré Město, 11000 Praha 1	1/1
Starý Kolín [755052]	650/1	10001	lesní pozemek	Obec Starý Kolín	Náměstí 117, 28123 Starý Kolín	1/1
Starý Kolín [755052]	2653	81	ostatní plocha	Česká republika		1/1
Starý Kolín [755052]	2653	81	ostatní plocha	Správa železnic, státní organizace	Dlážděná 1003/7, Nové Město, 11000 Praha 1	1/1
Starý Kolín [755052]	1624/2	780	vodní plocha	Česká republika		1/1
Starý Kolín [755052]	1624/2	780	vodní plocha	Povodí Labe, státní podnik	Vita Nejedlého 951/8, Slezské Předměstí, 50003 Hradec Králové	1/1
Starý Kolín [755052]	2586	780	vodní plocha	Česká republika		1/1
Starý Kolín [755052]	2586	780	vodní plocha	Povodí Labe, státní podnik	Vita Nejedlého 951/8, Slezské Předměstí, 50003 Hradec Králové	1/1
Starý Kolín [755052]	640/3	783	ostatní plocha	Jiří Sixta	Ke Křížku 1, Sedlčanky, 25088 Čelákovice	1/1
Starý Kolín [755052]	1961	400	ostatní plocha	Lucie Hrabalová	A. Dvořáka 94, Bašta, 28123 Starý Kolín	1/1
Starý Kolín [755052]	1957	546	ostatní plocha	ZOŠ Kačina, a.s.	Č. p. 139, 28401 Svatý Mikuláš	1/1
Starý Kolín [755052]	2179	406	trvalý travní porost	Rímskokatolická farnost Kolín	Brandlova 25, Kolín I, 28002 Kolín	1/1
Starý Kolín [755052]	2177	406	trvalý travní porost	Rímskokatolická farnost Kolín	Brandlova 25, Kolín I, 28002 Kolín	1/1
Starý Kolín [755052]	640/5	783	trvalý travní porost	Jiří Sixta	Ke Křížku 1, Sedlčanky, 25088 Čelákovice	1/1
Starý Kolín [755052]	652/17	927	zahrada	Jitka Šindelářová	Na pískách 310, 28123 Starý Kolín	1/1
Starý Kolín [755052]	652/15	141	zahrada	Milan Janeček	K lávce 329, 28123 Starý Kolín	1/2
Starý Kolín [755052]	652/15	141	zahrada	Vlasta Janečková	Na pískách 72, 28123 Starý Kolín	1/2
Starý Kolín [755052]	652/16	520	vodní plocha	Oldřich Hájek	Č. p. 277, 28126 Týnec nad Labem	1/1
Starý Kolín [755052]	652/13	1148	zahrada	SJM Jiří Malý a Radoslava Malá	Na pískách 70, 28123 Starý Kolín	1/1
Starý Kolín [755052]	st. 480	1148	zastavěná plocha a nádvore	SJM Jiří Malý a Radoslava Malá	Na pískách 70, 28123 Starý Kolín	1/1
Starý Kolín [755052]	652/2	22	zahrada	Zdeněk Pánek	Na pískách 216, 28123 Starý Kolín	1/1
Starý Kolín [755052]	652/4	1162	zahrada	František Peřina	Na Pískách 237, 28123 Starý Kolín	1/6
Starý Kolín [755052]	625/4	1162	zahrada	Vladimíra Richtářová	Dělnická 169, 28123 Starý Kolín	5/6
Starý Kolín [755052]	652/5	1323	zahrada	Lucie Bulbová	Hlízovská 364, 28123 Starý Kolín	1/1
Starý Kolín [755052]	652/6	260	zahrada	Jiří Višček	Na pískách 250, 28123 Starý Kolín	1/2
Starý Kolín [755052]	652/6	260	zahrada	Jitka Vlčková	Na pískách 250, 28123 Starý Kolín	1/2
Starý Kolín [755052]	652/7	131	zahrada	Stanislav Vokoun	Na pískách 249, 28123 Starý Kolín	1/2
Starý Kolín [755052]	652/8	624	zahrada	Jiří Havelka	Kateřinská 144, 28123 Starý Kolín	1/1
Starý Kolín [755052]	652/9	286	zahrada	Šimon Šlisbaur	Táboritá 432/2, Poděbrady III, 29001 Poděbrady	1/1
Starý Kolín [755052]	652/10	80	zahrada	Arnošt Čihák	Na pískách 259, 28123 Starý Kolín	1/1
Starý Kolín [755052]	652/11	535	zahrada	Jaroslav Vacek	Marie Majerové 363, 28126 Týnec nad Labem	1/1
Starý Kolín [755052]	652/12	11	zahrada	Pavel Sýkora	Na pískách 268, 28123 Starý Kolín	1/1
Starý Kolín [755052]	652/3	1124	zahrada	Jaroslav Říha	Na pískách 269, 28123 Starý Kolín	1/1
Starý Kolín [755052]	2178	406	orná půda	Rímskokatolická farnost Kolín	Brandlova 25, Kolín I, 28002 Kolín	1/1
Starý Kolín [755052]	2094	10001	trvalý travní porost	Obec Starý Kolín	Náměstí 117, 28123 Starý Kolín	1/1
Starý Kolín [755052]	2090	10001	trvalý travní porost	Obec Starý Kolín	Náměstí 117, 28123 Starý Kolín	1/1
Starý Kolín [755052]	2180	406	trvalý travní porost	Rímskokatolická farnost Kolín	Brandlova 25, Kolín I, 28002 Kolín	1/1
Starý Kolín [755052]	995/1	10001	lesní pozemek	Obec Starý Kolín	Náměstí 117, 28123 Starý Kolín	1/1
Starý Kolín [755052]	1624/18	780	ostatní plocha	Česká republika		1/1
Starý Kolín [755052]	1624/18	780	ostatní plocha	Povodí Labe, státní podnik	Vita Nejedlého 951/8, Slezské Předměstí, 50003 Hradec Králové	1/1
Starý Kolín [755052]	1624/17	780	ostatní plocha	Česká republika		1/1
Starý Kolín [755052]	1624/17	780	ostatní plocha	Povodí Labe, státní podnik	Vita Nejedlého 951/8, Slezské Předměstí, 50003 Hradec Králové	1/1
Starý Kolín [755052]	651/3	516	zahrada	Karel Hájek	Třídovská 1212, Kolín V, 28002 Kolín	1/1
Starý Kolín [755052]	654/7	520	trvalý travní porost	Oldřich Hájek	Č. p. 277, 28126 Týnec nad Labem	1/1
Starý Kolín [755052]	654/6	10001	zahrada	Obec Starý Kolín	Náměstí 117, 28123 Starý Kolín	1/1
Starý Kolín [755052]	781	115	lesní pozemek	Česká republika		1/1
Starý Kolín [755052]	781	115	lesní pozemek	Lesy České republiky, a.p.	Přemyslova 1106/19, Nový Hradec Králové, 50008 Hradec Králové	1/1
Starý Kolín [755052]	1614/2	900	ostatní plocha	Středočeský kraj	Zborovská 81/11, Smíchov, 15000 Praha 5	1/1
Starý Kolín [755052]	1614/2	900	ostatní plocha	Krajská správa a údržba silnic Středočeského kraje, příspěvková organizace	Zborovská 81/11, Smíchov, 15000 Praha 5	1/1
Starý Kolín [755052]	1615/1	10001	ostatní plocha	Obec Starý Kolín	Náměstí 117, 28123 Starý Kolín	1/1
Starý Kolín [755052]	771	120	lesní pozemek	Ing. Jana Baláková	Vrchlického 140, Sedlec, 28403 Kutná Hora	1/1
Starý Kolín [755052]	775	477	lesní pozemek	Věra Chapčáková	Starokolínská 178, Kolín IV, 28002 Kolín	1/1
Starý Kolín [755052]	780	115	lesní pozemek	Česká republika		1/1

Seznam sousedních nemovitostí

katastrální území	číslo parc.	číslo LV	druh	jméno	adresa	podíl
Starý Kolín [755052]	780	115	lesní pozemek	Lesy České republiky, a.p.	Přemyslova 1106/19, Nový Hradec Králové, 50008 Hradec Králové	1/1
Starý Kolín [755052]	2474	829	orná půda	POLINE s.r.o.	Č. p. 73, 28002 Nebovidy	1/1
Starý Kolín [755052]	2607	10001	ostatní plocha	Obec Starý Kolín	Náměstí 117, 28123 Starý Kolín	1/1
Starý Kolín [755052]	2495	10001	trvalý travní porost	Obec Starý Kolín	Náměstí 117, 28123 Starý Kolín	1/1
Starý Kolín [755052]	2574	477	ostatní plocha	Věra Chapčáková	Starokolínská 178, Kolín IV, 28002 Kolín	1/1
Starý Kolín [755052]	2600	10001	ostatní plocha	Obec Starý Kolín	Náměstí 117, 28123 Starý Kolín	1/1
Starý Kolín [755052]	2573	10001	orná půda	Obec Starý Kolín	Náměstí 117, 28123 Starý Kolín	1/1
Starý Kolín [755052]	2558	546	orná půda	ZOS Kačina, a.s.	Č. p. 139, 28401 Svatý Mikuláš	1/1
Starý Kolín [755052]	2452	746	orná půda	Monika Roušová	Hoděčín 32, 51721 Olešnice	1/1
Starý Kolín [755052]	669/5	10001	lesní pozemek	Obec Starý Kolín	Náměstí 117, 28123 Starý Kolín	1/1
Starý Kolín [755052]	2456	406	orná půda	Římskokatolická farnost Kolín	Brandlova 25, Kolín I, 28002 Kolín	1/1
Starý Kolín [755052]	2461	1297	orná půda	MUDr. Markéta Doležalová	Kolovratova 117, 58291 Světla nad Sázavou	1/2
Starý Kolín [755052]	2461	1297	orná půda	Libuše Rosenbergerová	Nerudova 408, Kolín III, 28002 Kolín	1/2
Starý Kolín [755052]	2488	10001	trvalý travní porost	Obec Starý Kolín	Náměstí 117, 28123 Starý Kolín	1/1
Starý Kolín [755052]	2477	1106	orná půda	Ludmila Svobodová	Zahradní 261, 28123 Starý Kolín	1/2
Starý Kolín [755052]	2477	1106	orná půda	Jaroslav Šýkora	K Lávice 295, Starý Kolín	1/2
Starý Kolín [755052]	2465	514	orná půda	Václav Klučina	Hekrova 808/14, Háj, 14900 Praha 4	1/1
Starý Kolín [755052]	2473	430	orná půda	Jiří Vlk	Na pískách 336, 28123 Starý Kolín	1/2
Starý Kolín [755052]	2473	430	orná půda	Anna Vilková	Na pískách 336, 28123 Starý Kolín	1/2
Starý Kolín [755052]	2685	1297	orná půda	MUDr. Markéta Doležalová	Kolovratova 117, 58291 Světla nad Sázavou	1/2
Starý Kolín [755052]	2685	1297	orná půda	Libuše Rosenbergerová	Nerudova 408, Kolín III, 28002 Kolín	1/2
Starý Kolín [755052]	2690	121	orná půda	Stanislav Tuček	Kolínská 43, 28123 Starý Kolín	1/1
Starý Kolín [755052]	1696/97	81	ostatní plocha	Česká republika		1/1
Starý Kolín [755052]	1696/97	81	ostatní plocha	Správa železnic, státní organizace	Dlážděná 1003/7, Nové Město, 11000 Praha 1	1/1
Starý Kolín [755052]	793/1	81	ostatní plocha	Česká republika		1/1
Starý Kolín [755052]	793/1	81	ostatní plocha	Správa železnic, státní organizace	Dlážděná 1003/7, Nové Město, 11000 Praha 1	1/1
Starý Kolín [755052]	807/1	115	lesní pozemek	Česká republika		1/1
Starý Kolín [755052]	807/1	115	lesní pozemek	Lesy České republiky, a.p.	Přemyslova 1106/19, Nový Hradec Králové, 50008 Hradec Králové	1/1
Starý Kolín [755052]	788/1	726	lesní pozemek	Jan Pudil	K lávce 27, 28123 Starý Kolín	1/2
Starý Kolín [755052]	788/1	726	lesní pozemek	Ing. Jaroslav Pudil	K lávce 27, 28123 Starý Kolín	1/2
Starý Kolín [755052]	770	120	lesní pozemek	Ing. Jana Baláková	Vrchlického 140, Sedlec, 28403 Kutná Hora	1/1
Starý Kolín [755052]	776	1092	lesní pozemek	Lukáš Černý	Jeseniova 1167/57, Žižkov, 13000 Praha 3	1/1
Starý Kolín [755052]	777	477	lesní pozemek	Věra Chapčáková	Starokolínská 178, Kolín IV, 28002 Kolín	1/1
Starý Kolín [755052]	779	115	lesní pozemek	Česká republika		1/1
Starý Kolín [755052]	779	115	lesní pozemek	Lesy České republiky, a.p.	Přemyslova 1106/19, Nový Hradec Králové, 50008 Hradec Králové	1/1
Starý Kolín [755052]	2595	10001	ostatní plocha	Obec Starý Kolín	Náměstí 117, 28123 Starý Kolín	1/1
Starý Kolín [755052]	2597	900	ostatní plocha	Středočeský kraj	Zborovská 81/11, Smíchov, 15000 Praha 5	1/1
Starý Kolín [755052]	2597	900	ostatní plocha	Krajská správa a údržba silnic Středočeského kraje, příspěvková organizace	Zborovská 81/11, Smíchov, 15000 Praha 5	1/1
Starý Kolín [755052]	2598	10001	ostatní plocha	Obec Starý Kolín	Náměstí 117, 28123 Starý Kolín	1/1
Starý Kolín [755052]	2570	1082	orná půda	Jiří Bareš	Svatá Kateřina 134, 28401 Svatý Mikuláš	1/1
Starý Kolín [755052]	2572	1225	lesní pozemek	Petr Vyšata	Nádražní 193, 28123 Starý Kolín	1/1
Starý Kolín [755052]	2571	81	ostatní plocha	Česká republika		1/1
Starý Kolín [755052]	2571	81	ostatní plocha	Správa železnic, státní organizace	Dlážděná 1003/7, Nové Město, 11000 Praha 1	1/1
Starý Kolín [755052]	2599	81	ostatní plocha	Česká republika		1/1
Starý Kolín [755052]	2599	81	ostatní plocha	Správa železnic, státní organizace	Dlážděná 1003/7, Nové Město, 11000 Praha 1	1/1
Starý Kolín [755052]	st. 678/1	81	zastavěná plocha a nádvoří	Česká republika		1/1
Starý Kolín [755052]	st. 678/1	81	zastavěná plocha a nádvoří	Správa železnic, státní organizace	Dlážděná 1003/7, Nové Město, 11000 Praha 1	1/1
Starý Kolín [755052]	2588	10001	ostatní plocha	Obec Starý Kolín	Náměstí 117, 28123 Starý Kolín	1/1
Starý Kolín [755052]	2181	406	trvalý travní porost	Římskokatolická farnost Kolín	Brandlova 25, Kolín I, 28002 Kolín	1/1
Starý Kolín [755052]	2592	10001	ostatní plocha	Obec Starý Kolín	Náměstí 117, 28123 Starý Kolín	1/1
Starý Kolín [755052]	2282	829	orná půda	POLINE s.r.o.	Č. p. 73, 28002 Nebovidy	1/1
Starý Kolín [755052]	2284	546	orná půda	ZOS Kačina, a.s.	Č. p. 139, 28401 Svatý Mikuláš	1/1
Starý Kolín [755052]	943/1	1172	lesní pozemek	Ing. Kateřina Baginová	V zákopech 508/24, Písnice, 14200 Praha 4	2/12
Starý Kolín [755052]	943/1	1172	lesní pozemek	MUDr. Hana Procházková	Jinonická 204/59, Košile, 15800 Praha 5	8/12
Starý Kolín [755052]	943/1	1172	lesní pozemek	Ing. Petr Souček	Rubličova 974/11, Ruzyně, 16100 Praha 6	2/12
Starý Kolín [755052]	2476	10001	trvalý travní porost	Obec Starý Kolín	Náměstí 117, 28123 Starý Kolín	1/1
Starý Kolín [755052]	943/5	1106	lesní pozemek	Ludmila Svobodová	Zahradní 261, 28123 Starý Kolín	1/2
Starý Kolín [755052]	943/5	1106	lesní pozemek	Jaroslav Šýkora	K Lávice 295, Starý Kolín	1/2
Starý Kolín [755052]	2478	10001	trvalý travní porost	Obec Starý Kolín	Náměstí 117, 28123 Starý Kolín	1/1
Starý Kolín [755052]	943/4	722	lesní pozemek	Libuše Michalová	Kolínská 315, 28123 Starý Kolín	1/1
Starý Kolín [755052]	1954	525	ostatní plocha	Ing. Jindřich Charvát	Okružní 1144, Kolín V, 28002 Kolín	1/3
Starý Kolín [755052]	1954	525	ostatní plocha	Richard Vojtěšek	Vlčí Hora 980, Chrudim II, 53701 Chrudim	1/6
Starý Kolín [755052]	1954	525	ostatní plocha	Simona Vojtěšková	K Přesům 1062, Chrudim II, 53701 Chrudim	1/6
Starý Kolín [755052]	1954	525	ostatní plocha	Hana Žikešová	B. Smetany 93, Bašta, 28123 Starý Kolín	1/3
Starý Kolín [755052]	2272	471	ostatní plocha	Marie Benešová	Nádražní 110, 28123 Starý Kolín	1/1
Starý Kolín [755052]	2193	10001	orná půda	Obec Starý Kolín	Náměstí 117, 28123 Starý Kolín	1/1
Starý Kolín [755052]	2265	10001	ostatní plocha	Obec Starý Kolín	Náměstí 117, 28123 Starý Kolín	1/1
Starý Kolín [755052]	2267	546	orná půda	ZOS Kačina, a.s.	Č. p. 139, 28401 Svatý Mikuláš	1/1
Starý Kolín [755052]	2268	24	orná půda	Václav Boura	Kateřinská 146, 28123 Starý Kolín	1/1
Starý Kolín [755052]	2269	854	orná půda	Marie Křivohlavá	Kolínská 306, 28123 Starý Kolín	1/1
Starý Kolín [755052]	2270	416	orná půda	Alena Benešová	Nová 114, Hradištko I, 28002 Veltruby	1/18
Starý Kolín [755052]	2270	416	orná půda	Otta Dobáš	Lhotecká 151, 28002 Ověčany	1/18
Starý Kolín [755052]	2270	416	orná půda	Zuzana Honzová	Č. p. 6, 28922 Ostrá	1/6
Starý Kolín [755052]	2270	416	orná půda	Sárka Kaucnerová	Vrchlického 39, 28002 Ověčany	1/18
Starý Kolín [755052]	2270	416	orná půda	Jiří Krejčík	Táboritká 433, Kolín IV, 28002 Kolín	1/2
Starý Kolín [755052]	2270	416	orná půda	Martin Kukal	Myjavská 626/6, Čakovice, 19600 Praha 9	1/18
Starý Kolín [755052]	2270	416	orná půda	Petr Kukal	Hřbitovní 174, Sendražice, 28002 Kolín	1/18
Starý Kolín [755052]	2270	416	orná půda	Tomáš Kukal	Karlovo náměstí 78, Kolín I, 28002 Kolín	1/18
Starý Kolín [755052]	2271	477	orná půda	Věra Chapčáková	Starokolínská 178, Kolín IV, 28002 Kolín	1/1
Starý Kolín [755052]	2689	508	orná půda	České šterkopiský spol. s r.o.	Cukrovarská 34/41, Čakovice, 19600 Praha 9	1/1
Starý Kolín [755052]	2091	546	trvalý travní porost	ZOS Kačina, a.s.	Č. p. 139, 28401 Svatý Mikuláš	1/1
Starý Kolín [755052]	2095	869	trvalý travní porost	Hana Březinová	Sokolovská 515, 28151 Velký Osek	1/4
Starý Kolín [755052]	2095	869	trvalý travní porost	Marie Fabiánová	Na Bukovině 1108, Bílé Předměstí, 53003 Pardubice	1/2
Starý Kolín [755052]	2095	869	trvalý travní porost	Vlastimil Šýkora	Kolínská 147, 28123 Starý Kolín	1/4
Starý Kolín [755052]	2266	10001	lesní pozemek	Obec Starý Kolín	Náměstí 117, 28123 Starý Kolín	1/1

Seznam nemovitostí a jejich částí dotčených dočasným zábořem

katastrální území dle KN	stančení		číslo LV	spoluřv. Podíl	Jméno (název) vlastníka	Adresa (sídlo) vlastníka	číslo parc. (m²)	výměra (m²)	druh pozemku	způsob ochrany	BPEJ výměra (m²)	využití	Stavba	Jiné právní vztahy	Navrhovaný stav		
	od [km]	do [km]													MMO UMVZST	do 1 roku (m²)	SO/PS
Starý Kolín [755052]	342,2	342,3	780	1/1	Česká republika		2587	14755	vodní plocha			koryto vodního toku přirozené nebo umělé				162	SO 401
					Povodí Labe, státní podnik	Víta Nejedlého 951/8, Slezské Předměstí, 50003 Hradec Králové											
Starý Kolín [755052]	342,4	342,4	10001	1/1	Obec Starý Kolín	Náměstí 117, 28123 Starý Kolín	2596	763	ostatní plocha			ostatní komunikace				1	SO 101
Starý Kolín [755052]	342,4	343,7	10001	1/1	Obec Starý Kolín	Náměstí 117, 28123 Starý Kolín	2603	4445	ostatní plocha			ostatní komunikace		Věcné břemeno (podle listiny)		8	SO 101
Starý Kolín [755052]	343,4	343,4	10001	1/1	Obec Starý Kolín	Náměstí 117, 28123 Starý Kolín	2602	2583	ostatní plocha			ostatní komunikace				119	SO 101
Starý Kolín [755052]	343,3	343,8	900	1/1	Středočeský kraj	Zborovská 81/11, Smíchov, 15000 Praha 5	2601	7403	ostatní plocha			silnice		Věcné břemeno umístění a provoz. elektrovozvodného zařízení		104	SO 101
					Krajská správa a údržba silnic Středočeského kraje, příspěvková organizace	Zborovská 81/11, Smíchov, 15000 Praha 5											



Seznam nemovitostí a jejich částí dotčených dočasným záborem - ZPF

katastrální území dle KN	stančení		číslo LV	spoluvl. Podíl	Jméno (název) vlastníka	Adresa (sídlo) vlastníka	číslo parc. (m²)	výměra (m²)	druh pozemku	způsob ochrany	BPEJ (m²)	BPEJ výměra (m²)	využití	Stavba	Jiné právní vztahy	Navrhovaný stav		
	od [km]	do [km]														MMO UMVZST	do 1 roku (m²)	SO/PS
Starý Kolin [759052]	342,4	343,7	10001	1/1	Obec Starý Kolin	Náměstí 117, 28123 Starý Kolin	2273	6398	trvalý travní porost	ZPF	2.2.2.10	5889					9	SO 101
											2.5.6.00	509			věcné břemeno (podle listiny)			

Seznam nemovitostí a jejich částí dotčených věcným břemenem

																Navrhovaný stav		
katastrální území dle KN	staničení		číslo LV	spoluvl. Podíl	Jméno (název) vlastníka	Adresa (sídlo) vlastníka	číslo parc.	výměra (m ²)	druh pozemku	způsob ochrany	BPEJ	BPEJ výměra (m ²)	využití	Stavba	Jiné právní vztahy	Věcné břemeno		
																plocha (m ²)	SO/PS	Oprávnění
	od [km]	do [km]																
Starý Kolín [755052]	342,2	342,3	780	1/1	Česká republika		2587	14755	vodní plocha				koryto vodního toku přirozené nebo umělé			82	SO 401	Správa železnic, státní organizace
					Povodí Labe, státní podnik	Víta Nejedlého 951/8, Slezské Předměstí, 50003 Hradec Králové												

**Nemovitosti ve vlastnictví České republiky s právem hospodařit
s majetkem státu zastoupeného Správou Železnic, státní organizací**

katastrální území dle KN	staničení		číslo LV	spoluvl. Podíl	Jméno (název) vlastníka	Adresa (sídlo) vlastníka	číslo parc.	výměra (m ²)	druh pozemku	způsob ochrany	BPEJ	BPEJ výměra (m ²)	využití	Stavba	Jiné právní vztahy
	od [km]	do [km]													
Starý Kolín [755052]		342,3	81	1/1	Česká republika		1696/1	30789	ostatní plocha				dráha		Změna výměr obvodu operátu
					Správa železnic, státní organizace	Dlážděná 1003/7, Nové Město, 11000 Praha 1									
Starý Kolín [755052]	342,0	342,3	81	1/1	Česká republika		2590	1300	ostatní plocha				dráha		
					Správa železnic, státní organizace	Dlážděná 1003/7, Nové Město, 11000 Praha 1									
Starý Kolín [755052]	342,3	343,8	81	1/1	Česká republika		2591	36349	ostatní plocha				dráha		Věcné břemeno (podle listiny)
					Správa železnic, státní organizace	Dlážděná 1003/7, Nové Město, 11000 Praha 1									
Starý Kolín [755052]	342,3	343,4	81	1/1	Česká republika		2681	468	ostatní plocha				ostatní komunikace		
					Správa železnic, státní organizace	Dlážděná 1003/7, Nové Město, 11000 Praha 1									
Starý Kolín [755052]	342,3	343,4	81	1/1	Česká republika		2682	8170	ostatní plocha				ostatní komunikace		
					Správa železnic, státní organizace	Dlážděná 1003/7, Nové Město, 11000 Praha 1									

Seznam LISTŮ VLASTNICTVÍ s uvedením vlastníků dotčených nemovitostí ZPF

katastrální území dle KN	číslo LV	spoluvi. Podíl	Jméno (název) vlastníka	Adresa (sídlo) vlastníka	číslo parc.	výměra (m ²)	druh pozemku	způsob ochrany	BPEJ		Stavba	Jiné právní vztahy
									číslo	výměra (m ²)		
Starý Kolín [755052]	10001	1/1	Obec Starý Kolín	Náměstí 117, 28123 Starý Kolín	654/4	3750	trvalý travní porost	ZPF	2.21.10	1056		
									2.56.00	2694		
Starý Kolín [755052]	869	1/4	Hana Březinová	Sokolovská 515, 28151 Velký Osek	2173	51	trvalý travní porost	ZPF	2.56.00	51		
		1/2	Marie Fabiánová	Na Bukovině 1108, Bílé Předměstí, 53003 Pardubice								
		1/4	Vlastimil Sýkora	Kolínská 147, 28123 Starý Kolín								
Starý Kolín [755052]	406	1/1	Římskokatolická farnost Kolín	Brandlova 25, Kolín I, 28002 Kolín	2178	35518	orná půda	ZPF	2.56.00	35518		
Starý Kolín [755052]	406	1/1	Římskokatolická farnost Kolín	Brandlova 25, Kolín I, 28002 Kolín	2180	176	trvalý travní porost	ZPF	2.56.00	176		
Starý Kolín [755052]	406	1/1	Římskokatolická farnost Kolín	Brandlova 25, Kolín I, 28002 Kolín	2181	1724	trvalý travní porost	ZPF	2.22.10	116		
Starý Kolín [755052]	829	1/1	POLINE s.r.o.	č. p. 73, 28002 Nebovídy	2282	27236	orná půda	ZPF	2.56.00	1608		
									2.56.00	265		Objekt je dotčen změnou právního vztahu: V-5897/2023
									2.22.10	13678		
Starý Kolín [755052]	546	1/1	ZOS Kačina, a.s.	č. p. 139, 28401 Svatý Mikuláš	2284	7585	orná půda	ZPF	2.21.10	7450		
									2.22.10	135		
Starý Kolín [755052]	829	1/1	POLINE s.r.o.	č. p. 73, 28002 Nebovídy	2474	16085	orná půda	ZPF	2.22.10	16085		Objekt je dotčen změnou právního vztahu: V-5897/2023
Starý Kolín [755052]	10001	1/1	Obec Starý Kolín	Náměstí 117, 28123 Starý Kolín	2476	1085	trvalý travní porost	ZPF	2.22.10	1085		
Starý Kolín [755052]	1106	1/2	Ludmila Svobodová	Zahradní 261, 28123 Starý Kolín	2477	45575	orná půda	ZPF	2.22.10	45575		
Starý Kolín [755052]	1106	1/2	Jaroslav Sýkora	K lávce 295, 28123 Starý Kolín								
Starý Kolín [755052]	10001	1/1	Obec Starý Kolín	Náměstí 117, 28123 Starý Kolín	2478	711	trvalý travní porost	ZPF	2.22.10	711		
Starý Kolín [755052]	10001	1/1	Obec Starý kolín	Náměstí 117, 28123 Starý kolín	2495	641	trvalý travní porost	ZPF	2.22.10	641		

Seznam pozemků do vzdálenosti 50 M - PUPFL

katastrální území dle KN	číslo LV	spoluř. Podíl	Jméno (název) vlastníka	Adresa (sídl) vlastníka	číslo parc.	Výměra	druh pozemku	způsob ochrany	Jiné právní vztahy
Starý Kolín [755052]	10001	1/1	Obec Starý Kolín	Náměstí 117, 28123 Starý Kolín	650/1	4602	lesní pozemek	PUPFL	
Starý Kolín [755052]	10001	1/1	Obec Starý Kolín	Náměstí 117, 28123 Starý Kolín	669/5	124331	lesní pozemek	PUPFL	
Starý Kolín [755052]	1172	2/12	Ing. Kateřina Baginová	V zákopech 508/24, Písnice, 14200 Praha 4	943/1	3204	lesní pozemek	PUPFL	Změna výměr obnovou operátu
		8/12	MUDr. Hana Procházková	Jinonická 204/59, Košice, 15800 Praha 5					
		2/12	Ing. Petr Souček	Rubličova 974/11, Ruzyně, 16100 Praha 6					
Starý Kolín [755052]	1026	1/3	Česká republika		943/2	1277	lesní pozemek	PUPFL	
		1/3	Lesy České republiky, s.p.	Přemyslova 1106/19, Nový Hradec Králové, 50008 Hradec Králové					
		2/3	ZOŠ Kačina, a.s.	č. p. 139, 28401 Svatý Mikuláš					
Starý Kolín [755052]	722	1/1	Úbuše Míchalová	Kolínská 315, 28123 Starý Kolín	943/4	449	lesní pozemek	PUPFL	Změna výměr obnovou operátu
Starý Kolín [755052]	1106	1/2	Ludmila Svobodová	Zahradní 261, 28123 Starý Kolín	943/5	855	lesní pozemek	PUPFL	Změna výměr obnovou operátu
		1/2	Jaroslav Sýkora	K lávce 295, 28123 Starý Kolín					
Starý Kolín [755052]	10001	1/1	Obec Starý Kolín	Náměstí 117, 28123 Starý Kolín	2285	921	lesní pozemek	PUPFL	